

# Zveřejnění záměru obce prodat nemovitý majetek dle §39 zákona č.128/2000 Sb., o obcích

**Obec Vysočany tímto zveřejňuje svůj záměr prodat,  
na základě usnesení rady obce č. 5/19/6, část  
nemovitého majetku – pozemek:**

- katastrální území Molenburk, obec Vysočany

**p.č. 729/1 – část**


oddělenou geometrickým plánem č. 378 – 50 / 2019 jako **díl „b“** o výměře 54 m<sup>2</sup>.

**p.č. 712/3 – část**

oddělenou geometrickým plánem č. 378 – 50 / 2019 jako **díl „c“** o výměře 32 m<sup>2</sup> a jako **díl „e“** o výměře 1 m<sup>2</sup>.

Ve Vysočanech dne 29. 3. 2019



  
Bc. Josef Ovad  
starosta obce

Příloha : grafický náhled

Vyvěšeno dne 29. 3......2019




Sejmuto dne .....2019

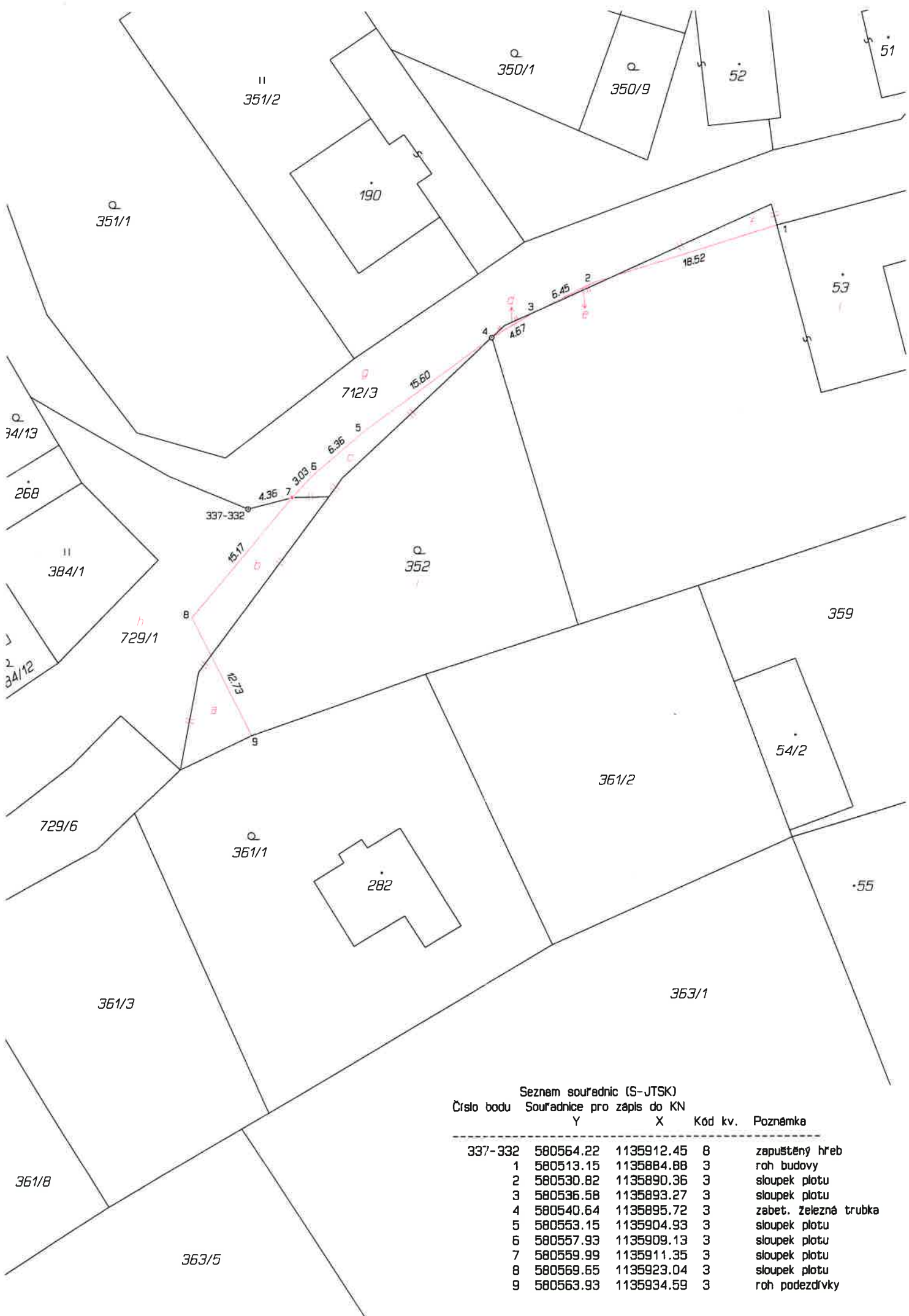
Zveřejněno způsobem umožňující dálkový přístup od 29. 3. 2019

VÝKAZ DOSAVADNÍHO A NOVÉHO STAVU ÚDAJŮ KATASTRU NEMOVITOSTÍ														
Dosavadní stav				Nový stav										
Označení pozemku parc. číslem	Výměra parcely		Druh pozemku Způsob využití	Označení pozemku parc. číslem	Výměra parcely		Druh pozemku Způsob využití	Typ stavby Způsob využití	Způsob určení výměr	Porovnání se stavem evidence právních vztahů				
	ha	m <sup>2</sup>			ha	m <sup>2</sup>				Díl přechází z pozemku označeného v katastru nemovitostí	dřívější poz. evidenci	Číslo listu vlastnictví	Výměra dílu	
											ha	m <sup>2</sup>		
st.53	20	51	zast. pl.	st.53	20	34	zast. pl.	č.p.1 rod.dům	0	st.53 712/3	129 1	20 33	33 1	j e
352	7	28	zahrada	352	7	77	zahrada		0	352 712/3 729/1	129 1 1	20 34	34	i c b
712/3	16	15	ostat. pl. ostat. komunikace	712/3	16	00	ostat. pl. ostat. komunikace		0	st.53 712/3	129 1	18 82	82	d+f g
729/1	13	18	ostat. pl. ostat. komunikace	729/1	13	01	ostat. pl. ostat. komunikace		0	352 729/1	129 1	37 64	64	a h
	57	12			57	12								

Výkaz údajů o bonitovaných půdně ekologických jednotkách (BPEJ) k parcelám nového stavu											
Parcelní číslo podle katastru nemovitostí		Kód BPEJ	Výměra		BPEJ na dílu parcely	Parcelní číslo podle katastru nemovitostí		Kód BPEJ	Výměra		BPEJ na dílu parcely
	zjednodušené evidence		ha	m <sup>2</sup>		ha	m <sup>2</sup>		ha	m <sup>2</sup>	
352		74600	7	77							

Zpřesnění geometrického a polohového určení pozemků podle §50 odst.1 písm. a) katastrálního zákona navržené v tomto geometrickém plánu lze v katastru nemovitostí provést jen na základě ohlášení zpřesněného geometrického a polohového určení pozemků téhož vlastníka, které je obdobně souhlasnému prohlášení.

<b>GEOMETRICKÝ PLÁN pro</b> změnu hranic pozemků, průběh vlastnických zpřesněných hranic pozemků	Geometrický plán ověřil úředně oprávněný zeměměřický inženýr:		Stejnopis ověřil úředně oprávněný zeměměřický inženýr:				
	Jméno, příjmení:	Ing. Přemysl Plich		Jméno, příjmení:	Ing. Přemysl Plich		
	Číslo položky seznamu úředně oprávněných zeměměřických inženýrů:	2498/2010		Číslo položky seznamu úředně oprávněných zeměměřických inženýrů:	2498/2010		
	Dne:	26. února 2019	Číslo:	85/2019	Dne:	6. března 2019	Číslo:
Náležitostmi a přesností odpovídá právním předpisům.	Katastrální úřad souhlasí s očíslováním parcel.		Tento stejnopis odpovídá geometrickému plánu v elektronické podobě uloženému v dokumentaci katastrálního úřadu.				
Vyhotovitel:  <b>GEODEZIE PLCH s.r.o.</b> Dolní Lhota č.p. 4, 678 01 Blansko www.geodezieplch.cz	KÚ pro Jihomoravský kraj KP Blansko Erika Musilová PGP-148/2019-701 2019.03.06 13:31:07 CET		Ověření stejnopisu geometrického plánu v listinné podobě.  				
Číslo plánu: 378-50/2019							
Okres: Blansko							
Obec: Vysočany							
Kat. území: Molenburk							
Mapový list: Boskovice 2-7/44							
Dosavadním vlastníkům pozemků byla poskytnuta možnost seznámit se v terénu s průběhem navrhovaných nových hranic, které byly označeny předepsaným způsobem.							



Seznam souřadnic (S-JTSK)  
Číslo bodu    Souřadnice pro zápis do KN

	Y	X	Kód kv.	Poznámka
337-332	580564.22	1135912.45	8	zapuštěný hřeb
1	580513.15	1135884.88	3	roh budovy
2	580530.82	1135890.36	3	sloupek plotu
3	580536.58	1135893.27	3	sloupek plotu
4	580540.64	1135895.72	3	zabet. železná trubka
5	580553.15	1135904.93	3	sloupek plotu
6	580557.93	1135909.13	3	sloupek plotu
7	580559.99	1135911.35	3	sloupek plotu
8	580569.65	1135923.04	3	sloupek plotu
9	580563.93	1135934.59	3	roh podezdívky