

Zveřejnění záměru obce prodat nemovitý majetek dle §39 zákona č. 128/2000 Sb., o obcích

**Obec Vysočany tímto zveřejňuje svůj záměr prodat,
na základě usnesení rady obce č. 5/19/5, část
nemovitého majetku – pozemek:**


- katastrální území Housko, obec Vysočany

p.č. 316/1 – část

oddělenou geometrickým plánem č. 181 – 63 / 2019 jako **díl „a“** o výměře
95 m².

Ve Vysočanech dne 29. 3. 2019




Bc. Josef Ovad
starosta obce

Příloha : grafický náhled




Vyvěšeno dne 29. 3......2019

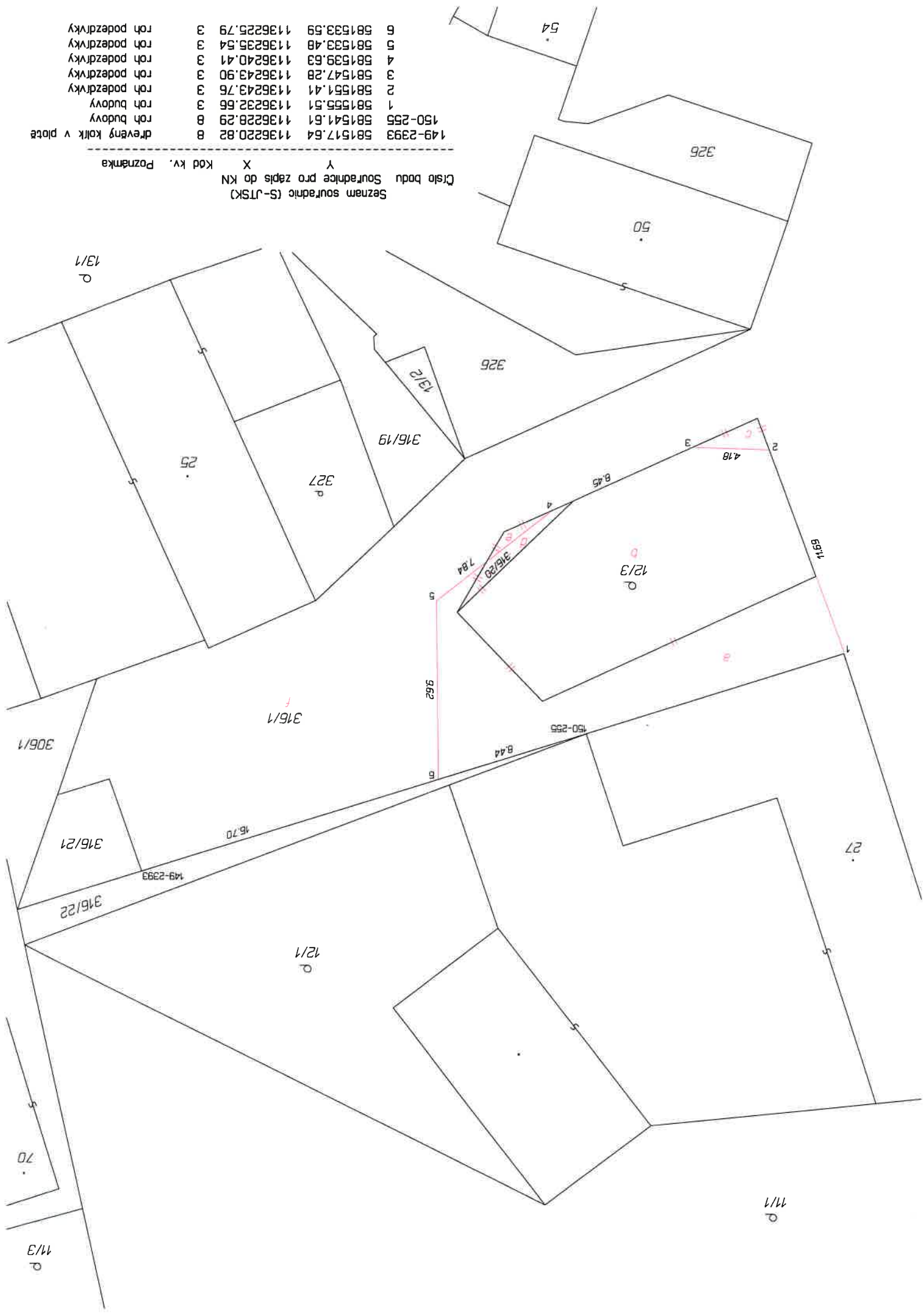
Sejmuto dne2019

Zveřejněno způsobem umožňující dálkový přístup od 29. 3. 2019

VÝKAZ DOSAVADNÍHO A NOVÉHO STAVU ÚDAJŮ KATASTRU NEMOVITOSTÍ															
Dosavadní stav					Nový stav										
Označení pozemku parc. číslem	Výměra parcely		Druh pozemku Způsob využití	Označení pozemku parc. číslem	Výměra parcely		Druh pozemku Způsob využití	Typ stavby Způsob využití	Způsob určení výměr	Porovnání se stavem evidence právních vztahů					
	ha	m ²			ha	m ²				Díl přechází z pozemku označeného v katastru nemovitostí	dřívější poz. evidenci	Číslo listu vlastnictví	Výměra dílu		Označení dílu
											ha	m ²			
12/3	1	65	zahrada	12/3	2	63	zahrada		0	12/3		238	1	61	b
										316/1		1		95	a
										316/20		238		7	d
														2	63
316/1	60	99	ostat. pl. ostat. komunikace	316/1	60	09	ostat. pl. ostat. komunikace		0	12/3		238		4	c
										316/1		1	60	04	f
										316/20		238		1	e
														60	09
316/20		8	ostat. pl. ostat. komunikace	zaniká											
	62	72			62	72									

Výkaz údajů o bonitovaných půdně ekologických jednotkách (BPEJ) k parcelám nového stavu											
Parcelní číslo podle		Kód BPEJ	Výměra		BPEJ na dílu parcely	Parcelní číslo podle		Kód BPEJ	Výměra		BPEJ na dílu parcely
katastru nemovitostí	zjednodušené evidence		ha	m ²		katastru nemovitostí	zjednodušené evidence		ha	m ²	
12/3		74612	2	63							

GEOMETRICKÝ PLÁN pro změnu hranic pozemků	Geometrický plán ověřil úředně oprávněný zeměměřický inženýr:		Stejnopis ověřil úředně oprávněný zeměměřický inženýr:		
	Jméno, příjmení: Ing. Přemysl Plich		Jméno, příjmení: Ing. Přemysl Plich		
	Číslo položky seznamu úředně oprávněných zeměměřických inženýrů: 2498/2010		Číslo položky seznamu úředně oprávněných zeměměřických inženýrů: 2498/2010		
	Dne: 22. února 2019 Číslo: 98/2019		Dne: 28. února 2019 Číslo: 111/2019		
Naležitostmi a přesností odpovídá právním předpisům		Tento stejnopis odpovídá geometrickému plánu v elektronické podobě uloženému v dokumentaci katastrálního úřadu			
Vyhotovitel:  GEODZIE PLCH s.r.o. Dolní Lhota č.p. 4, 678 01 Blansko www.geodzieplch.cz		Katastrální úřad souhlasí s očíslováním parcel.		Ověření stejnopisu geometrického plánu v listinné podobě.	
Číslo plánu: 181-63/2019 Okres: Blansko Obec: Vysočany Kat. území: Housko Mapový list: Boskovice 2-8/12		KÚ pro Jihomoravský kraj KP Blansko Erika Musilová PGP-138/2019-701 2019.02.28 13:08:07 CET		 	
Dosavadní/vlastnickým pozemkům byla poskytnuta možnost seznámit se v terénu s průběhem navrhovaných nových hranic, které byly označeny předepsaným způsobem.					



Seznam souřadnic (S-JTSK)
 Číslo bodu Souřadnice pro zápis do KN

	X	Y	Kód kv.	Poznámka
149-2393	581517.64	1136220.82	8	dřeviny kolik v ploše
150-255	581541.61	1136228.29	8	roh budovy
1	581555.51	1136232.66	3	roh budovy
2	581551.41	1136243.76	3	roh podezdívky
3	581547.28	1136243.90	3	roh podezdívky
4	581539.63	1136240.41	3	roh podezdívky
5	581533.48	1136235.54	3	roh podezdívky
6	581533.59	1136225.79	3	roh podezdívky